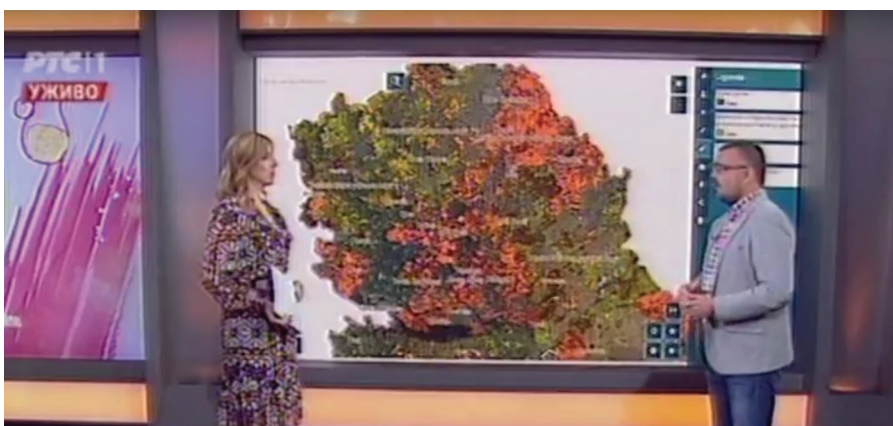




## До краја године тачна евиденција о пољопривредном земљишту у државној својини

Страна 3.

Управа за пољопривредно земљиште Министарства пољопривреде, шумарства и водопривреде и Републички геодетски завод започели су сарадњу на усклађивању података који су уписани у катастар непокретности са фактичким стањем на терену.



## Радионице за изградњу капацитета за грађански ангажман и друштвену одговорност

Страна 2.

Радионице су одржане у просторијама Канцеларије Светске банке у Србији 13. и 14. новембра 2018. године. Испред Републичког геодетског завода учешће су узели запослени у Јединици за имплементацију пројекта „Унапређење земљишне администрације у Србији“ и чланови тима за родну једнакост.



## Катастар наставља борбу против корупције

Страна 4.

Нови систем уписа непокретности контролише рад државних службеника, о свакој извршеној промени постоји „писани траг“.



## Успешна сарадња РГЗ-а и ТВ Студио Б

Страна 7.

Републички геодетски завод у сарадњи са ТВ Студио Б редовно информиса грађане о свим актуелностима везаним за катастар непокретности, али и другим значајним темама које су у оквиру различитих делатности РГЗ-а.

## Јачање родне равноправности у нотарској и катастарској пракси

Страна 5.

Немачка организација за међународну сарадњу - GIZ, уз подршку Организације за храну и пољопривреду Уједињених Нација - FAO, организовала је обуку тренера за примену смерница за унапређење родне једнакости у приступу непокретностима.

# Радионице за изградњу капацитета за грађански ангажман и друштвену одговорност

Наставак са стране 1.

Програм Радионица за изградњу капацитета за грађански ангажман и друштвену одговорност је обухватао представљање грађанског ангажмана у теорији и пракси, преглед корпоративних захтева Светске банке за грађански ангажман, као и анализу искустава и идеја реализованих у свету.


Током радионица разговарало се о изазовима грађанског ангажмана у Србији и дискутовало о занимљивим и потенцијално изводљивим могућностима у Србији и елементима који могу бити од користи при осмишљавању пројеката.



но емитује емисија у коју се грађани телефонским путем укључују у програм и постављају питања запосленима из Републичког геодетског завода о проблемима са којима се суочавају. На веб сајту Републичког геодетског завода постављен је формулар који грађани могу да искористе како би упутили примедбе на рад катастра или упутили сугестије за побољшање рада служби.



Републички геодетски завод представио је покренуте иницијативе у овој области као што су сарадња са Националном организацијом особа са инвалидитетом и са градском телевизијом на којој се једном недељ-



# До краја године тачна евиденција о пољопривредном земљишту у државној својини

Наставак са стране 1.

Том корекцијом у катастру доћи ће се до тачних података о површини пољопривредног земљишта у државној својини. До сада, у те површине убрајале су се и оне које на терену то нису биле, као што је случај са парцелама под шумом и управо ти, неусклађени, подаци чинили су попис и евиденцију пољопривредног земљишта у државној својини, готово немогућим задатком.

Кроз овај пројекат Управа за пољопривредно земљиште доставља Републичком геодетском заводу податке о стању на терену како би се у службама за катастар непокретности извршила провера уписа. По потреби, урадиће се и исправка начина коришћења земљишта, односно културе. Кроз сарадњу између Управе и РГЗ-а биће ажурирани подаци за чак 150.000 хектара.

Договорено је да се најпре приступи корекцији података о парцелама на којима се на терену налазе шуме, а у катастру се воде као пољопривредно земљиште. То је зато јер Управа за пољопривредно земљиште нема могућност да те парцеле, на којима се, *de facto*, налазе површине под шу-



мом, даје у закуп као пољопривредно земљиште.

Након идентификације свих парцела које се на терену налазе под шумом и корекције података у катастру непокретности, управљање тим површинама би требало да буде пренето јавним предузећима која су задужена за газдовање шумским добром. То до сада није био случај, те се због тога овим шумама није адекватно управљало.

Постоје и мањи број површина обрадивог пољопривредног земљишта

које су у катастру уписане као шума. И у овом случају подаци ће бити ажурирани.

По завршетку пројекта Република Србија ће у катастру имати ауторитативне податке и тачну евиденцију државног земљишта.

Цео посао би требало да се заврши до краја године, коришћењем дигиталне платформе ГеоСрбија на којој се налазе дигитални катастарски планови, ортофото и сателитски снимци.



# Катастар наставља борбу против корупције

Наставак са стране 1.

Републички геодетски завод увео је нови систем уписа непокретности у катастар којим се омогућава контрола рада функционера у Србији и државних службеника.

Захваљујући савременим дигиталним технологијама систем омогућава примену системских антикоруптивних мера и доприноси постизању бољих резултата и спречавању превара.

Директор РГЗ-а мр Борко Драшковић рекао је да је у циљу транспарентног рада катастра неопходно да о свакој предузетој радњи постоји писани доказ.

„Са лицима запосленим у државним органима и јединицама локалне самоуправе, јавним предузећима, као и јавним бележницима и јавним извршитељима, комуникација се обавља искључиво писаним путем“, изјавио је Драшковић.

Грађани више не морају да чекају у редовима у катастрима јер је успостављен еШалтер који од 1. јула ове године користе канцеларије јавних бележника чија је обавеза



да раде електронску доставу исправа које се односе на послове уписа непокретности.

Коришћењем апликације „Промет непокретности“ нотари су надлежним службама у катастру доставили 85.001 исправу од којих је обустављено само 5,81 одсто.

# Нови подаци на дигиталној платформи ГеоСрбија

На дигиталној платформи ГеоСрбија налазе се, како подаци Републичког геодетског завода, тако и других државних институција. То су јавно доступни подаци који се односе на сваку парцелу и сваки уписани објекат. Једна од последњих сарадњи је била са Министарством културе и информисања, односно Заводом за заштиту споменика културе, као и са Сеизмолошким заводом.

Грађани на порталу могу претраживати конкретне парцеле. У случају да желе да купе неку непокретност, они преко портала могу сазнати податке о власништву и да ли на непокретностима евентуално има неких терета или претходних захтева.

На ГеоСрбији се могу претраживати и културна добра. Такође, ту се налазе сви заштићени споменици културе од којих су многи део УНЕСКО-ве културне баштине, о којима је прецизне податке дао Завод за заштиту споменика културе. Не веб сајту [www.geosrbija.com](http://www.geosrbija.com) кликом на конкретан споменик културе добијају се информације о њему, уз краћи опис у коме се може прочитати и о историјату тог споменика културе.

Такође, на порталу се могу претраживати и карте Републичког

сеизмолошког завода. То су сеизмички хазарди, две карте – карта максималног хоризонталног убрзања, као и карта макросеизмичког интезитета.

та. Њихов значај огледа се у томе што дају увид у то која подручја су подложна земљотресима и колики је ризик од истих.



# Јачање родне равноправности у нотарској и катастарској пракси

Наставак са стране 1.

Обука је одржана 26. и 27. новембра 2018. у Тирани у Албанији.

Обука је обухватила пет области: развој вештина комуникације, вођење разговора, разумевање улога и средстава у постизању родне једнакости, улога нотарских канцеларија и катастара у примени превентивне правде и пренос знања за развој плана и организацију обука.

Тренинг је реализован у два радна дана. Током првог дана обуке радило се у групама, а учесници су имали задатак да сагледају своју улогу у укључивању родне компоненте. Реализоване су студије случаја које су се односиле на улогу нотара и катастарских уписника у превентивној



правди, а потом је експерт *FAO* Наоми Кени одржала предавање на тему „Шта је родна равноправност и зашто треба да нам је стало“.

Другог дана тренинга, учесници су увежбавали вештине интервјуисања и обучавања, а потом су делегације сваке од земаља региона, учесница обуке, одржале презентације у којима су изнели најбоље примере праксе у својим земљама. Последњи сегмент тренинга односио се на пренос знања другима и припрему и израду плана обука које ће полазници, као сертификовани тренери, организовати и примењивати у свом раду.

Делегацију Србије чинили су представници Републичког геодетског завода и нотарских канцеларија.



# Извештај о раду јавних бележника у поступку примене Закона о поступку уписа у катастар непокретности и водова

Од новембра месеца ове године статистика о раду јавних бележника налази се на веб сајту РГЗ-а. Извештај представља резултат рада Јавних бележника у поступку примене Закона о поступку уписа у катастар непокретности и водова („Службени Гласник РС“, бр.41/2018).

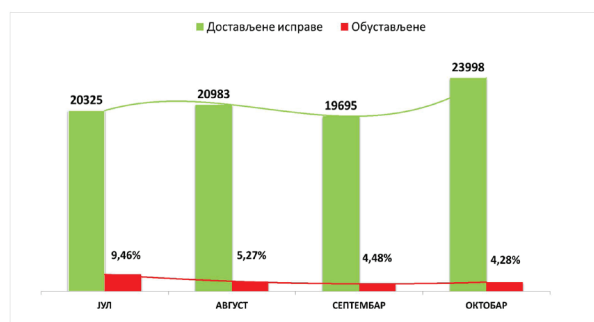
Извештај о раду Јавних бележника ће бити ажуриран на месечном нивоу и односи се на период од почетка примене Закона о поступку уписа у катастар непокретности и водова.

За израду овог генерисаног Извештаја користе се статистички подаци из Документ менаџмент система Републичког геодетског завода (ДМС), и расположив је општем јавном мњењу.

Остали генерисани подаци Републичког геодетског завода који се односе на податке из геодетско-катастарског информационог система, осим података који су већ објављени, означени су степеном тајности „Поверљиво“, и нису доступни за јавно мњење. За приступ овим подацима, сходно Закону о тајности података, неопходан је одговарајући сертификат.

## ЈАВНИ БЕЛЕЖНИЦИ ЈУЛ, АВГУСТ, СЕПТЕМБАР, ОКТОБАР

Месец	Достављене исправе	Обуствљене	% Обустве
ЈУЛ	20325	1922	9,46%
АВГУСТ	20983	1105	5,27%
СЕПТЕМБАР	19695	882	4,48%
ОКТОБАР	23998	1026	4,28%
Σ	85001	4935	5,81%



### ОКТОБАР 2018 - ЈАВНИ БЕЛЕЖНИЦИ

- Број достављених исправа: 23 998
- Просечан број по ЈБ: 141

- Број обуства: 1 026
- Просечан % обуства у односу на број достављених исправа по ЈБ: 4,00%



## Успешна сарадња РГЗ-а и ТВ Студио Б

Наставак са стране 1.

Поред гостовања стучњака из Републичког геодетског завода у јутарњем програму ТВ Студио Б, они на конкретна питања гледалаца одговарају и у емисији „Питајте“. Такође, успешну сарадњу са овом телевизијом РГЗ остварује и кроз „Предузетик“.

„Предузетник“ је емисија намењена пословним људима и предузетницима у којој се обрађују различите теме из области економије, права и бизниса. На иницијативу ауторског тима стручњаци РГЗ-а сваке недеље објашњавају одређене појмове у вези са катастром и другим областима свога деловања, а које могу бити интересантне привредницима. Емисија се емитује на ТВ Студио Б, али и у оквиру сателитског програма БН телевизије, као и на бројним локалним ТВ станицама.



РЕПУБЛИКА СРБИЈА  
РЕПУБЛИЧКИ ГЕОДЕТСКИ ЗАВОД



## IN MEMORIAM

### Проф. др Александар С. Беговић

Уважени професор геодезије Александар С. Беговић преминуо је 19. новембра 2018. у Београду, у 94. години.

Професор Беговић је рођен 1925. године у Доњој Сабанти код Крагујевца. Гимназију је завршио у Крагујевцу 1947. Исте године уписао је Технички факултет у Београду, где је дипломирао 1953. године.

Пре избора за асистента на предмету Примењена геодезија 1960. године радио је у Комуналном одељењу општине Пожаревац и у Дирекцији за путеве Републике Србије, Косовопроект.

Докторирао је на Геодетском факултету у Загребу 1975. године из области инжењерске геодезије. За доцента је изабран 1975. године, а 1979. за ванредног професора. За редовног професора за предмет Инжењерска геодезија изабран је 1985. године.

Написао је уџбенике „Инжењерска геодезија 1“ и „Инжењерска геодезија 2“, уџбеник „Примењена геодезија за средњу Геодетску школу“ са наставником Д. Војиновићем.

Држао је наставу на Грађевинском факултету у Скопљу из предмета При-



IN MEMORIAM

ПРОФЕСОР

ДР АЛЕКСАНДАР С. БЕГОВИЋ

ДИПЛ.ГЕОД.ИНЖ.

1925 - 2018

мењена геодезија и тако помогао да се успостави и формира наставнички кадар у Македонији.

Радећи скоро у свим областима инжењерства где се примењује геодетска техника, стекао је велико практично искуство. Објавио је више од 80 разних стручних радова из подручја обележавања објеката, испитивања деформације објеката, ревизије пројеката, експертизе, студије итд. Такође, пуно је радио и на најстручнијим и

најзахтевнијим привредним задацима у оквиру сарадње Института за геодезију са привредом Републике Србије. Неки од објеката су: Авалски торањ, када је први пут грађен, хидроелектрана Ђердап, мост Бешка, железничка станица Прокоп и многи други.

Одликован је унапређење предмета Инжењерска геодезија Орденом са златним венцем. Добитник је плакете РГЗ-а за допринос геодетској струци.

Пензионисан је 1990. године.

## РГЗ у медијима

У новембру месецу за различите медије говорили су представници Републичког геодетског завода о актуелним дешавањима.

Милена Ивановић говорила је у емисији „Предузетник“ ТВ Студио Б о новим услугама и сервисима који су доступни грађанима и привреди на порталу ГеоСрбија.



Маја Радовић и Милена Ивановић су на ТВ Студио Б у емисији „Јутро са Сањом“ и ТВ Пинк представиле на који начин је могуће пронаћи графички приказ на дигиталној платформи ГеоСрбија и презентовале нове податке који се налазе на веб сајту а односе се на приказ споменика културе и мапе сеизмолошког хазарда.




У емисији „Свитање“ на ТВ Пинк Маја Радовић је такође говорила о различитим могућностима коришћења дигиталне платформе ГеоСрбија и о новом сету података који се односи на културна добра.



Новим Законом о поступку уписа у катастар непокретности и водова прописано је да се као власници имовине стечене у браку у катастар уписују оба супружника. О овој теми, за емисију „Српска економија“, која се емитује на РТС 2, говорила је Василија Живановић из Републичког геодетског завода.



У Јутарњем програму РТС-а, министар пољопривреде Бранислав Недимовић је коришћењем дигиталне платформе ГеоСрбија презентовао резултате сарадње Министарства пољопривреде и Републичког геодетског завода, те навео да држава располаже са 589 168 ха пољопривредног земљишта и упутио грађане, пре свега пољопривреднике заинтересоване за закуп земљишта, на који начин могу самостално на прегледају податке на дигиталној платформи, на којој су сви подаци транспарентно презентовани.



Наталија Пилиповић је за телевизије Хепа, Студио Б и Пинк говорила о поступку уписа у катастар непокретности. Она је такође била гост емисије



је „Питајте“ која се емитује на ТВ Студио Б и том приликом је одговарала на питања гледалаца.

Бранко Столић такође је био гост емисије „Питајте“ на ТВ Студио Б где је одговарао на питања гледалаца.



Директор Управе за пољопривредно земљиште Бранко Лакић у укључењу уживо у Вести ТВ Прве говорио је о пројекту који су заједно реализовали Управа и Републички геодетски завод, а чији је резултат приказ комплетног пољопривредног земљишта у државном власништву на дигиталној платформи ГеоСрбија.



Ивана Штрбац је за емисију „Предузетник“ ТВ Студио Б говорила о значају геопросторних података.

